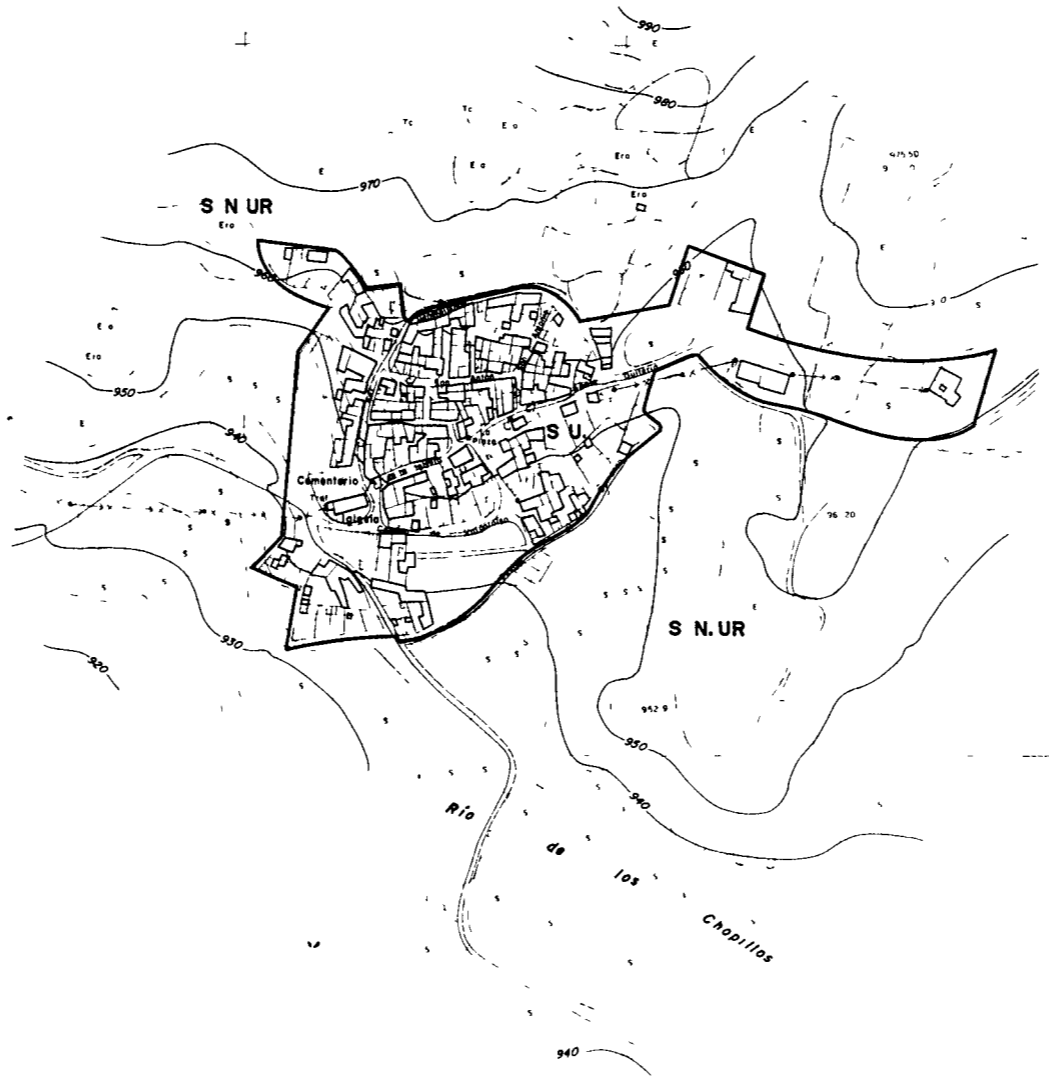




4438 2
4438 0
4437 8
4437 6



DILIGENCIA Para hacer constar que este documento ha sido aprobado por el pleno de este Ayuntamiento en sesión celebrada el día 3 NOV. 1992

El Secretario

ORDENANZA DE APLICACION EN SUELO URBANO ①
NUMERO MAXIMO DE PLANTAS III

Septiembre 1987 528 6 528 8 529 0 529 2 529 4 529 6 529 8




Junta de Comunidades de
Castilla-La Mancha

Consejería de
Política Territorial

PROVINCIA CUENCA
MUNICIPIO HUETE
NUCLEO LA LANGA

ESCALA 12 000



EQUIDISTANCIA DE CURVAS 2 m PROYECCION UTM

SIGNOS CONVENCIONALES	USOS DEL SUELO
	M. URB.
	M. URB. 2º
	S. URB.
	M. URB. 3º
	E. EPID.
	V. URB.
	J. URB.
	DE. PARQUES Y VERDES

LIMITE SUELO URBANO **S.U.**

RESTO SUELO NO URBANIZABLE
S.N.UR.

NORMAS SUBSIDIARIAS DE PLANEAMIENTO

MUNICIPIO DE / NUCLEO URBANO DE
HUETE/LA LANGA **CUENCA**

CLASIFICACION Y CALIFICACION DEL SUELO EDIFICIOS Y ESPACIOS A CONSERVAR

FECHA	18-1-1991	PAR EL SUELO	12000	PLANO
APROB. MUNICIPAL	3-12-1991			36 P
APROB. REGIONAL				
APROB. SUPLENTE				

Elaborado por: *[Signature]*

Fecha de entrega: *[Signature]* OCT - 1992